

słup oświetl. ORION P 7m
z oprawą MN25/S150/PC
do demontażu

plac gotowego
kompostu 874m²

plac doczyszczania
kompostu 476m²

kable sygnał, kamer w DVK 110

kable 3 x (YKY 3 x 2,5) w DVK 50
zasil. kamer

rura ochronna dwudzielna A110PS na
istn. kablu NN zasil. hydrofor

kabel YKY 5x25 + FeZn25x4 w DVK 110
zasil. rozd. dla odbir. ruchomych

3 x RG 6 w HDPE40 w proj. rurze DVK 110
do (KAM1, KAM2, KAM3) z szafy TM-1.2

3 x RG 6 w
do (KAM1,

3 x RG 6 w HDPE
do (KAM1, KAM2, KAM3

UZGODNIENIE NR 10001/2012
Uzgodniono z Miejskim Zarządem Teleinformatycznym Gdynia
w zakresie łączności przewodowej, projekt...

...słup oświetl. ORION P 7m
...z oprawą MN25/S150/PC
...do demontażu

...Biorąc pod uwagę planowanego
...Biorąc pod uwagę planowanego
...współpracy z obiektami infrastruktury

...nr (nr działki) ... 2.8.91E... 2012

Uzgodniono bez zastrzeżeń. Uzgodnienie ważne 2 lata

Gdynia, dnia 2.8.91E... 2012. podpis



Nr uzg. 1421/2012

Podstawa prawna:

Ustawa z dn. 17 maja 1989r. Prawo Geodezyjne i Kartograficzne
(j.t. Dz. U. z 2000r. Nr 130 poz. 1086 z późn.zm)
Rozporządzenie Ministra Rozwoju Regionalnego i Budownictwa z dnia 2 kwietnia 2001r. w sprawie geodezyjnej ewidencji sieci uzbrojenia terenu oraz zespołów uzgadniania dokumentacji projektowej (Dz.U.Nr 38 poz. 455)

OPINIA

**w sprawie uzgodnienia usytuowania projektowanych
sieci uzbrojenia terenu.**

lokalizacja obiektu: Łężyce gm. Wejherowo - EKO DOLINA
dz. nr 7/58, 7/60.

przedmiot uzgodnienia: kabel telekomunikacyjny
kanalizacja technologiczna
linia kablowa elektroenergetyczna nn-0,4 kV
sieć wodociągowa
układ drogowy

inwestor: Eko Dolina Sp. z o.o. Łężyce 84-207 KOLECZKOWO Al. Parku Krajobrazowego 99
autor projektu: mgr inż. arch. Mirosław Frąszczak

Starosta Wejherowski po rozpatrzeniu wniosku z dnia 2012-11-13
przedłożonego przez inwestora, na posiedzeniu w dniu 2012-11-15
uzgodnił usytuowanie projektowanych sieci względem istniejących i innych projektowanych
przewodów i urządzeń z zaleceniami:

branża energetyczna: Michał Dzienisz- ENERGA OPERATOR S.A. - Rejon Dystrybucji w Wejherowie: bez uwag,

branża wodno-kanalizacyjna: Małgorzata Grzonka -PEWiK Gdynia: zachować normatywne odległości od istniejącego uzbrojenia wodociągowo - kanalizacyjnego,

branża gazowa: Jarosław Sobczyński - Pomorski Operator Systemu Dystrybucji Sp.zo.o.: bez uwag,

branża telekomunikacyjna: Janusz Detlaff - TP S.A.: bez uwag,

Krzysztof Osiecki - NETIA S.A. Oddział Północny: bez uwag,

Tomasz Schmidtke-TK "Chopin": bez uwag,

branża drogowa: Anna Hadas - Zarząd Drogowy dla Powiatu Puckiego i Wejherowskiego: bez uwag,

lokalizacja w drogach gminnych: Krzysztof Gołabek - UG Wejherowo: bez uwag,

branża geodezyjna: wszystkie trwałe znaki geodezyjne podlegają ochronie.

Protokół z posiedzenia zespołu znajduje się w Wydziale Geodezji Starostwa Powiatowego w Wejherowie.

Integralną częścią opinii jest ostateczny w Wydziale Geodezji projekt przedstawiający dokładną lokalizację sieci.

Z up. Starosty
Kierownik Referatu
Włodzisław Abramowicz



R-1



1970 1971 1972 1973 1974 1975 1976 1977 1978 1979

ozn.1 SBP 05071194 5STARS 2 / A55 / 94

ozn.2 SBP 05071794 5STARS 2 / C / 94

w110

PCVØ250

w110

or. ruchomych

jaki w opinii

2. Uprawnione ustanawiającego i odwołania terenu podlega
wymiarowi i gromadzeniu danych statystycznych powiadamianą
przez jednostki uprawnione do zgłaszania prac
geologicznych.

4. zapewnienie projektu inwestycji wdrożeniu i eksploatacji urządzeń pomiaru powłok oraz ich kalibracji zgodnie z obowiązującymi przepisami technicznymi i standardami.

Ubezpieczenie opracowania projektowanych sieci utrzymania
tętnu zaliczające wartość przez okres 3 lat od dnia
wydania oświadczenia

Realizacja technologicznej


1421/2017

Wejherowo, dn. 15. 11 - 2012 r.

Za zgodność z oryginałem mapy do celów projektowych w zakresie treści, symboli, znaków oraz skali.

~~Z up. Starosty
Specjalista~~

Natalia Krawasz-Gamalczyk

		Nazwa zadania	Rozbudowa placu kompostowni odpadów zielonych na terenie zakładu EKO DOLINA Sp. z o.o. zlokalizowanego na działce nr 7/58 w Łęczycach			
		Nazwa rysunku	PROJEKT ZAGOSPODAROWANIA TERENU		Skala 1:500	
		Imię i nazwisko		Nr uprawnień	Podpis	
		Architektura		Projektant	Miroslaw Fraszczak	1740/Gd/84
		Sprawdzający	Joanna Gozdanek	PO/KK/315/2009		
Drogi		Projektant		Ireneusz Sosnowski	3898/Gd/89	
		Opracowanie				
		Sprawdzający		Waldemar Chejmanowski	194/Gd/01	
Instalacje sanitarne		Projektant		Jakub Gorlik	POM/0052/PWOS/10	
		Opracowanie		Sebastian Gwary		
		Sprawdzający		Rafał Gorecki	POM/0051/PWOS/10	
Instalacje elektryczne		Projektant		Jerzy Kulawiak	215/Gd/2002	
		Opracowanie		Zbigniew Marchewicz		
		Sprawdzający		Leszek Kuźma	69/Gd/2002	
Instalacje telekom.		Projektant		Leszek Mrozowski	1893/00/U	
		Opracowanie		Sławomir Sokół		
		Sprawdzający		Lech Kafeman	POM/0145/PWOT/06	
Faza		Data		Nr projektu	Nr rysunku	Nr strony
Projekt budowlany		Listopad 2012		03/2012	1	

strona 67

2013-01-08

Nr : SE.NS-80/4920/10/PL/12/13

Wejherowo, dnia _____

Za dowodem doręczenia:

HEMEX Północ
mgr inż. arch. Mirosław Frąszczak
81-300 Gdynia, ul. Sportowa 8C lok. 25

Opinia sanitarna

Na podstawie:

- art. 3 p. 2 ustawy z dnia 14 marca 1985 r. o Państwowej Inspekcji Sanitarnej
(t.j. Dz. U. z 2011 r. Nr 212 – poz. 1263)
- art. 5 ust. 1 pkt 1d, 2b, 5, 8 ustawy z 7 lipca 1994 r. Prawo Budowlane
(Dz. U. z 2000 r. Nr 106 poz. 1126 z późniejszymi zmianami)

Państwowy Powiatowy Inspektor Sanitarny w Wejherowie po rozpatrzeniu wniosku z dnia 06.12.2012. (data wpływu 06.12.2012.) Pana Mirosława Frąszczaka reprezentującego przedsiębiorstwo HEMEX Północ z siedzibą w Gdyni, przy ul. Sportowej 8 C lok. 25 w sprawie zaopiniowania załączonej dokumentacji projektowej :

<i>rodzaj dokumentacji :</i>	projekt budowlany rozbudowy placu kompostowni odpadów zielonych na terenie zakładu Eko Dolina w Łężycach
<i>autor dokumentacji :</i>	zespół pod kierunkiem mgr inż. arch. Mirosława Frąszczaka
<i>lokalizacja obiektu :</i>	Łężyce, dz. 7/58

u z g a d n i a


przedmiotowy projekt bez uwag.

UZASADNIENIE

Wnioskodawca Pan Mirosław Frąszczaka reprezentujący przedsiębiorstwo o nazwie HEMEX Północ z siedzibą w Gdyni, przy ul. Sportowej zwrócił się o zaopiniowanie dokumentacji projektowej rozbudowy placu kompostowni odpadów zielonych na terenie zakładu Eko Dolina w Łężycach, na działce o numerze 7/58 przedkładając – wielobranżowy projekt budowlany (plan zagospodarowania terenu, projekt branży drogowej, projekt branży sanitarnej) oraz kartę informacyjną przedsięwzięcia.

Na podstawie analizy przedłożonego materiału stwierdzono, że w przedłożonej dokumentacji projektowej spełniono wymagania higieniczne i zdrowotne zawarte w Rozporządzeniu Ministra Środowiska z 24 marca 2003 r. w sprawie **szczegółowych wymagań dotyczących lokalizacji, budowy, eksploatacji i zamknięcia, jakim powinny odpowiadać poszczególne typy składowisk odpadów** (Dz. U. Nr 61 z 2003 r. poz. 549 zm. Dz. U. Nr 39 z 2009 r. poz. 320)


Uzgodnienie dotyczy przedmiotowej dokumentacji, na której (na planie zagospodarowania terenu – rys. 1) znajduje się klauzula niniejszego uzgodnienia Państwowego Powiatowego Inspektora Sanitarnego w Wejherowie.



Państwowy Powiatowy
Inspektor Sanitarny
w Wejherowie
Ewa Panasik.

Otrzymuje :

1. Wnioskodawca: HEMEX Północ, 81-300 Gdynia, ul. Sportowa 8c lok. 25 (wraz z decyzją płatniczą)
2. a/a



RGN.6220.20.2012

DECYZJA

Na podstawie art. 104 ustawy z dnia 14 czerwca 1960 r. Kodeks postępowania administracyjnego (tekst jedn. Dz. U. z 2000 r. Nr 98 poz. 1071 ze zmianami)¹ oraz art. 75 ust. 1 pkt 4, art. 71 ust. 1, ust. 2 pkt 2, w związku z art. 59 ust. 1 pkt 2, art. 72 ust. 1 pkt 1, ust. 3, ust. 4, art. 73 ust. 1, art. 84, art. 85 ustawy z dnia 3 października 2008 r. o udostępnianiu informacji o środowisku i jego ochronie, udziale społeczeństwa w ochronie środowiska oraz o ocenach oddziaływania na środowisko (Dz. U. Nr 199, poz. 1227 ze zmianami)² oraz § 3 ust. 1 pkt 80 rozporządzenia Rady Ministrów z dnia 9 listopada 2010 r. w sprawie przedsięwzięć mogących znacząco oddziaływać na środowisko (Dz. U. Nr 213, poz. 1397),

po rozpatrzeniu wniosku Pana Mirosława Frąszczak, pełnomocnika Eko Dolina Sp. z o.o. Łężyce, Al. Parku Krajobrazowego 99 84-207 Koleczkowo z dnia 17 września 2012 r., którego braki formalne zostały uzupełnione w dniu 05 października 2012 r., w sprawie wydania decyzji o środowiskowych uwarunkowaniach dla przedsięwzięcia polegającego na „**Rozbudowie placu kompostowni odpadów zielonych na terenie zakładu Eko Dolina Sp. z o.o.**”, na działce ewidencyjnej oznaczonej nr 7/58 w Łężycach - wpisanego do publicznie dostępnego wykazu danych o dokumentach zawierających informacje o środowisku pod nr RGN.6220.20.2012,

Wójt Gminy Wejherowo

orzeka

1. Stwierdzić brak potrzeby przeprowadzenia oceny oddziaływania na środowisko dla przedsięwzięcia polegającego na „**Rozbudowie placu kompostowni odpadów zielonych na terenie zakładu Eko Dolina Sp. z o.o.**”, na działce ewidencyjnej oznaczonej nr 7/58 w Łężycach.
2. Uczynić charakterystykę przedsięwzięcia załącznikiem do niniejszej decyzji i jej integralną częścią.

¹ z 2001 r. Nr 49 poz.509; z 2002 r. Nr 113 poz.984, Nr 153 poz.1271, Nr 169 poz.1387; z 2003 r. Nr 130 poz.1188, Nr 170 poz.1660; z 2004 r. Nr 162 poz.1692; z 2005 r. Nr 64 poz.565, Nr 78 poz.682, Nr 181 poz.1524; z 2008 r. Nr 229 poz.1539; z 2009 r. Nr 195 poz.1501, Nr 216 poz.1676; z 2010 r. Nr 40 poz.230, Nr 167 poz.1131, Nr 182 poz.1228, Nr 254 poz.1700; z 2011 r. Nr 6 poz. 18, Nr 34 poz. 173, Nr 106 poz. 622, Nr 186 poz. 1100, z 2012 r. poz. 1101.

² z 2008 r. Nr 227, poz. 1505; z 2009 r. Nr 42 poz. 340, Nr 84 poz. 700, Nr 157 poz. 1241; z 2010 r. Nr 28 poz. 145, Nr 106 poz. 675, Nr 119 poz. 804, Nr 143 poz. 963, Nr 182 poz. 1228; z 2011 r. Nr 32 poz. 159, Nr 122 poz. 695, Nr 132 poz. 766, Nr 135 poz. 789, Nr 152 poz. 789, Nr 163 poz. 981, Nr 170 poz. 1015, Nr 178 poz. 1060; z 2012 r. poz. 460, poz. 472, poz. 908, poz. 951.

UZASADNIENIE

W dniu 17 września 2012 r. Pan Mirosław Frąszczak, pełnomocnik Eko Dolina Sp. z o.o., Łężyce, Aleja Parku Krajobrazowego 99, 84-207 Koleczkowo, złożył wniosek w sprawie wydania decyzji o środowiskowych uwarunkowaniach dla przedsięwzięcia polegającego na „Rozbudowie placu kompostowni odpadów zielonych na terenie zakładu Eko Dolina Sp. z o.o.”, na działce ewidencyjnej oznaczonej nr 7/58 w Łęczycach. Wniosek został uzupełniony w dniu 5 października 2012 r.

Do wniosku załączono:

- 1) kartę informacyjną przedsięwzięcia w trzech egzemplarzach wraz z jej zapisem w formie elektronicznej na informatycznych nośnikach danych (płyta CD),
- 2) poświadczoną przez właściwy organ kopię mapy ewidencyjnej obejmującej przewidywany teren, na którym będzie realizowane przedsięwzięcie, oraz obejmującej obszar na który będzie oddziaływać przedsięwzięcie,
- 3) wykaz działek ewidencyjnych z obrębu Łężyce, objętych przedsięwzięciem.

W toku prowadzonego postępowania administracyjnego ustalono, że dla terenu, na którym będzie realizowane przedsięwzięcie obowiązuje miejscowy plan zagospodarowania przestrzennego dla wsi Łężyce dla obszaru Eko Doliny uchwalony na mocy Uchwały Nr XXXVII/370/2009 z dnia 29.10.2009 r. (opublikowanej w Dz. Urz. Woj. Pom. Nr 157 poz. 2967 z dnia 23 listopada 2009 r.). Planowane przedsięwzięcie zlokalizowane jest w obrębie jednostki urbanistycznej oznaczonej symbolem E/K/O/C/P/U - elektroenergetyka, kanalizacja, gospodarowanie odpadami w tym odzysk i unieszkodliwianie, ciepłownictwo, teren zabudowy produkcyjnej oraz zabudowy usługowej bez ustalania proporcji pomiędzy funkcjami.

Planowane przedsięwzięcie jest zgodne z ustaleniami miejscowego planu zagospodarowania przestrzennego.

Przedsięwzięcie objęte ww. wnioskiem jest sklasyfikowane jako przedsięwzięcie mogące potencjalnie znacząco oddziaływać na środowisko zgodnie z § 3 ust. 1 pkt 80 rozporządzenia Rady Ministrów z dnia 9 listopada 2010 r. w sprawie przedsięwzięć mogących znacząco oddziaływać na środowisko (Dz. U. Nr 213, poz. 1397), tj. „instalacje związane z odzyskiem lub unieszkodliwianiem odpadów, inne niż wymienione w § 2 ust. 1 pkt 41-47, z wyłączeniem instalacji do wytwarzania biogazu rolniczego w rozumieniu przepisów ustawy z dnia 10 kwietnia 1997 r. - Prawo energetyczne o zainstalowanej mocy elektrycznej nie większej niż 0,5 MW lub wytwarzających ekwiwalentną ilość biogazu rolniczego wykorzystywanego do innych celów niż produkcja energii elektrycznej, a także miejsca retencji powierzchniowej odpadów oraz rekultywacja składowisk odpadów”.

Działając na podstawie art. 61 § 4 ustawy z dnia 14 czerwca 1960 r. Kodeksu postępowania administracyjnego (tekst jedn. Dz. U. z 2000 r. Nr 98, poz. 1071 ze zmianami), zwanego dalej „kpa”, pismem Nr RGN.6220.20.2012 z dnia 09 października 2012 r. Wójt Gminy Wejherowo powiadomił strony postępowania o jego wszczęciu.

Stosownie do treści art. 59 ust. 1 pkt 2 ustawy z dnia 3 października 2008 r. o udostępnianiu informacji o środowisku i jego ochronie, udziale społeczeństwa w ochronie środowiska oraz o ocenach oddziaływania na środowisko (Dz. U. Nr 199, poz. 1227 ze zmianami), zwanej dalej „ustawą”, realizacja planowanego przedsięwzięcia mogącego potencjalnie znacząco oddziaływać na środowisko wymaga przeprowadzenia oceny oddziaływania przedsięwzięcia na

środowisko, jeżeli obowiązek przeprowadzenia tej oceny został stwierdzony na podstawie art. 63 ust. 1 ustawy.

Stosownie do treści art. 59 ust. 1 pkt 2 ustawy realizacja planowanego przedsięwzięcia mogącego potencjalnie znacząco oddziaływać na środowisko, wymaga przeprowadzenia oceny oddziaływania przedsięwzięcia na środowisko, jeżeli obowiązek przeprowadzenia tej oceny został stwierdzony na podstawie art. 63 ust. 1 ustawy.

W myśl przywołanego wyżej przepisu oraz art. 64 ust. 1 ustawy, obowiązek przeprowadzenia oceny oddziaływania na środowisko dla planowanego przedsięwzięcia mogącego potencjalnie znacząco oddziaływać na środowisko stwierdza, w drodze postanowienia, organ właściwy do wydania decyzji o środowiskowych uwarunkowaniach, uwzględniając łącznie uwarunkowania określone w art. 63 ust. 1 ustawy oraz po zasięgnięciu opinii:

- 1) regionalnego dyrektora ochrony środowiska;
- 2) organu Państwowej Inspekcji Sanitarnej, o którym mowa w art. 78, w przypadku przedsięwzięć wymagających decyzji, o których mowa w art. 72 ust. 1 pkt 1-3, 10, 11, 13 i 15-17.

Postanowienie wydaje się również, jeśli organ nie stwierdzi potrzeby przeprowadzenia oceny oddziaływania przedsięwzięcia na środowisko.

Biorąc pod uwagę rodzaj i lokalizację przedsięwzięcia, zgodnie z art. 75 ust. 1 pkt 4 ustawy, organem właściwym do wydania decyzji w niniejszej sprawie jest Wójt Gminy Wejherowo.

Wójt Gminy Wejherowo pismem z dnia 09 października 2012 r. (znak RGN.6220.20.2012) zwrócił się, odpowiednio do Regionalnego Dyrektora Ochrony Środowiska w Gdańsku oraz Państwowego Powiatowego Inspektora Sanitarnego w Wejherowie z prośbą o przedstawienie opinii w przedmiocie potrzeby przeprowadzenia oceny oddziaływania planowanego przedsięwzięcia na środowisko.

Regionalny Dyrektor Ochrony Środowiska w Gdańsku w postanowieniu nr RDOŚ-Gd-WOO.4240.593.2012.AT.4. z dnia 17 grudnia 2012 r., wyraził opinię, że nie zachodzi konieczność przeprowadzenia oceny oddziaływania ww. przedsięwzięcia na środowisko. W uzasadnieniu Postanowienia wskazano, że po przeanalizowaniu łącznie uwarunkowań określonych w art. 63 ust. 1 ustawy oraz informacji zawartych w karcie informacyjnej przedsięwzięcia (wraz z jej uzupełnieniem), tj. biorąc pod uwagę: rodzaj i charakterystykę przedsięwzięcia, usytuowanie przedsięwzięcia, rodzaj i skalę możliwego oddziaływania na elementy środowiska zarówno na etapie realizacji przedsięwzięcia jak i jego funkcjonowania, uznano, że nie będzie konieczne przeprowadzenie oceny oddziaływania na środowisko, wymaganej art. 63 ustawy. Ponadto Regionalny Dyrektor Ochrony Środowiska w Gdańsku określił zastosowanie następujących rozwiązań minimalizujących, technicznych, technologicznych i organizacyjnych chroniących środowisko na etapie realizacji jak i jego funkcjonowania: tj.:

- 1) na etapie prowadzenia prac budowlanych:
 - a) właściwą organizację pracy,
 - b) ograniczenie robót budowlanych wyłącznie do pory dziennej,
 - c) stosowanie na budowie nowoczesnych maszyn budowlanych o zmniejszonym zużyciu paliwa oraz zmniejszonej emisji hałasu,
 - d) odpowiednie segregowanie i gromadzenie odpadów a następnie przekazanie ich do odzysku lub unieszkodliwienia,
- 2) na etapie eksploatacji:
 - a) proces kompostowania i przygotowania wsadu do kompostowania odbywać się będzie

- na szczelnym podłożu o wyprofilowanych spadkach, w celu odprowadzenia odcieków do systemu kanalizacji technologicznej,
- b) nie nadające się do kompostowania odpady zielone oraz odpady powstające w procesie kompostowania będą sukcesywnie usuwane z placów kompostowni i przekazywane na kwatery składowania odpadów komunalnych,
 - c) niedopuszczanie do gnicia odpadów poprzez prawidłową eksploatację kompostowni,
 - d) zraszanie wodą opadową przyzmy w okresie letnim.

Państwowy Powiatowy Inspektor Sanitarny w Wejherowie w postanowieniu z dnia 25 października 2012 r. Nr: SE.NS-80/4910/041/PL/12, wskazał na brak konieczności przeprowadzenia oceny oddziaływania ww. przedsięwzięcia na środowisko. W uzasadnieniu postanowienia wskazał, cyt. „Państwowy Powiatowy Inspektor Sanitarny w Wejherowie po zapoznaniu się ze zgromadzonymi w sprawie materiałami, a w szczególności informacjami dotyczącymi przedmiotu przedsięwzięcia (rozbudowa istniejącego placu kompostowni odpadów zielonych tj. trawy, liści, łądyg, gałęzi i innych resztek roślinnych z pielęgnacji obszarów zieleni - w postaci placu o szczelnej nawierzchni betonowej), uwarunkowań lokalizacyjnych (u zbiegu wschodniej i północno-wschodniej granicy terenu zakładu, przy istniejącym placu kompostowni odpadów zielonych) oraz zaplanowanych rozwiązań chroniących środowisko (szczelne podłoże z wyprofilowanymi spadkami w celu odprowadzenia odcieków do systemu kanalizacji technologicznej, planowane zagospodarowanie odcieków, prowadzenie procesów kompostowania z zachowaniem parametrów technologicznych zabezpieczających przed gniciem kompostu i emisją odorów do powietrza) - uznał, że z punktu widzenia ochrony zdrowia publicznego przeprowadzenie oceny oddziaływania tego przedsięwzięcia na środowisko nie jest konieczne”.

Spośród uwarunkowań określonych w art. 63 ust. 1 ww. ustawy, w odniesieniu do wnioskowanego przedsięwzięcia nie znajdują zastosowania, ze względu na cechy i status obszaru, na którym planowana jest realizacja przedsięwzięcia, uwarunkowania określone w pkt 2 lit. b, i, j oraz w pkt 3 lit. b.

Uwzględniając pozostałe uwarunkowania, w art. 63 ust. 1 ww. ustawy, Wójt Gminy Wejherowo ustalił i zważył co następuje, biorąc pod uwagę:

1. Rodzaj i charakterystykę przedsięwzięcia

Planowane przedsięwzięcie polega na rozbudowie placu kompostowni odpadów zielonych na terenie zakładu Eko Dolina Sp. z o.o. na działce nr 7/58 w Łężycach. Po rozbudowie inwestycja stanowić będzie jedną całość funkcjonującą na obecnych zasadach. Kompostownia służy do przetwarzania zielonych odpadów organicznych pochodzących z utrzymania zieleni miejskiej, pielęgnacji pasów zadrzewień przy drogach oraz od innych wytwórców z rejonu obsługiwanego przez Zakład Eko Dolina. Dostarczane do zakładu odpady zielone to: trawa, liście, łądygi, gałęzie i inne resztki roślinne z pielęgnacji obszarów zieleni. Po rozdrobnieniu odpady zielone układane są na placu na przyzmy, gdzie zachodzą procesy kompostowania tlenowego. Przyzmy są okresowo przekładane i nawadniane za pomocą przerzucarki bramowej, po zakończeniu procesu kompostowania i dojrzenia kompost jest przesiewany na sicie. Projektowany plac kompostowni odpadów podzielono na trzy obszary w zależności od spełnianych funkcji:

- a) Obszar kompostowania intensywnego,
- b) Obszar gotowego kompostu,
- c) Obszar dostarczania kompostu.

Planowana inwestycja polegać będzie na powiększeniu istniejącego placu betonowego kompostowni o powierzchnię 7.189 m², co spowoduje zwiększenie przepustowości kompostowni o około 130%. Obszar przyjmowania i przygotowywania materiału do kompostowania będzie

zlokalizowany w części istniejącej kompostowni w rejonie dostępnym bezpośrednio z drogi wewnętrznej. W ramach rozbudowy placu kompostowni przewiduje się również budowę systemu odprowadzenia odcieków technologicznych z procesu kompostowania, instalację oświetlenia terenu oraz instalację telekomunikacyjną w zakresie dozoru kamer z wpięciem do istniejącego systemu. Powiększenie powierzchni placu kompostowni będzie skutkowało wzrostem ilości ścieków przemysłowych przewidzianych do wprowadzenia do systemu kanalizacji sanitarnej miasta Rumi. Ilość odcieków odprowadzanych z placu kompostowania poprzez pompownię do zakładowej podczyszczalni ścieków wzrośnie o około 3.600 m³ rocznie. Cały plac kompostowni posiada kanalizację do ujmowania odcieków powstających w procesie kompostowania, z odprowadzeniem do zbiornika retencyjnego, skąd w recyrkulacji kierowane są do nawadniania przyrm kompostowych. Wszystkie odprowadzane ścieki kierowane są do Grupowej Oczyszczalni Ścieków „Dębogórze”, skąd po oczyszczeniu odprowadzane będą do Zatoki Puckiej. Przewidywane do odprowadzenia ilości ścieków stanowią ułamek procenta (około 0,14%) nominalnej przepustowości technologicznej oczyszczalni, wynoszącej ok. 86.000 m³/dobę. Wnioskodawca uzyskał zgodę odbiorcy ścieków - Przedsiębiorstwa Wodociągów i Kanalizacji Sp. z o. o. w Gdyni na wprowadzanie ścieków przemysłowych do zbiorczego systemu kanalizacyjnego w warunkach normalnej eksploatacji i w sytuacjach zakłóceń technologicznych. Przewiduje się prowadzenie regularnego monitoringu ścieków odprowadzanych systemem kanalizacyjnym i wywożonych taborem asenizacyjnym do stacji zlewnej, zgodnie z obowiązującymi przepisami.

2. Usytuowanie przedsięwzięcia, z uwzględnieniem możliwego zagrożenia środowiska, w szczególności przy istniejącym użytkowaniu terenu, zdolności samooczyszczania się środowiska i odnawiania się zasobów naturalnych, walorów przyrodniczych i krajobrazowych oraz uwarunkowań miejscowych planów zagospodarowania przestrzennego

Planowane przedsięwzięcie zlokalizowane jest na terenie Zakładu Eko Dolina Sp. z o.o. w Łęczycach, na terenie działki nr 7/58 obręb Łężyce. Infrastruktura niezbędna dla funkcjonowania kompostowni znajduje się w części działki nr 7/60. Teren pod projektowaną rozbudowę placu kompostowni jest antropogenicznie przekształcony, a pojawiające się na nim samosiewy drzew i krzewów są na bieżąco usuwane. Na ww. terenie nie stwierdzono występowania pólów objętych ochroną prawną.

Dla terenu, na którym będzie realizowane przedsięwzięcie obowiązuje miejscowy plan zagospodarowania przestrzennego dla wsi Łężyce dla obszaru Eko Doliny uchwalony na mocy Uchwały Nr XXXVII/370/2009 z dnia 29.10.2009 r. (opublikowanej w Dz. Urz. Woj. Pom. Nr 157 poz. 2967 z dnia 23 listopada 2009 r.). Planowane przedsięwzięcie zlokalizowane jest w obrębie jednostki urbanistycznej oznaczonej symbolem E/K/O/C/P/U - elektroenergetyka, kanalizacja, gospodarowanie odpadami w tym odzysk i unieszkodliwianie, ciepłownictwo, teren zabudowy produkcyjnej oraz zabudowy usługowej bez ustalania proporcji pomiędzy funkcjami.

Planowane zamierzenie jest zgodne z miejscowym planem zagospodarowania przestrzennego.

Objęty wnioskiem teren znajduje się poza obszarami Natura 2000. Najbliżej położone obszary Natura 2000 zlokalizowane są:

- a) około 6,9 km na zachód „Pełcznica” - PLH 220020,
- b) około 8,5 km na północny-zachód „Biała” - PLH 220016,
- c) około 10,1 km na północ „Puszcza Darżłubska” - PLB 220007.

Lokalizacja zamierzonego przedsięwzięcia znajduje się w otulinie Trójmiejskiego Parku Krajobrazowego. Najbliżej położone obszary objęte ochroną na podstawie przepisów ustawy z dnia 16 kwietnia 2004 r. o ochronie przyrody (tekst jedn. Dz. U. z 2009 r. Nr 151, poz. 1220 ze zm.) to:

- a) około 0,5 km na zachód „Trójmiejski Park Krajobrazowy”,
- b) około 2,1 km na wschód rezerwat przyrody „Cisowa”,
- c) około 2,0 km na południe użytk ekologiczny nr 270 „Przygielka koło Miszewka”.

W opinii Regionalnego Dyrektora Ochrony Środowiska w Gdańsku, planowana inwestycja nie będzie negatywnie oddziaływać na ww. obszary Natura 2000. Z uwagi na znaczną odległość od obszarów Natura 2000 planowane przedsięwzięcia nie spowoduje utraty powierzchni lub fragmentacji siedlisk przyrodniczych oraz siedlisk gatunków roślin i zwierząt chronionych w granicach ww. obszarów Natura 2000. Rozbudowa już istniejącej inwestycji poza obszarami Natura 2000 w terenie zainwestowanym, w obrębie odłogowanej niezadrzewionej działki, pokrytej głównie roślinnością ruderalną oraz wzdłuż istniejącego ciągu komunikacyjnego wyklucza również wpływ przedsięwzięcia na warunki ekologiczne ostoi. Tym samym nie pogorszy stanu ochrony siedlisk przyrodniczych i siedlisk gatunków, nie zaburzy integralności poszczególnych obszarów Natura 2000, ani sieci Natura 2000 jako całości. Nie jest więc konieczne przeprowadzenie oceny w trybie art. 6.3 Dyrektywy Siedliskowej.

Ponadto z uwagi na położenie poza granicami obszarów chronionych objętych ochroną na podstawie przepisów ww. ustawy z dnia 16 kwietnia 2004 r. o ochronie przyrody, oraz przy uwzględnieniu charakteru (rozbudowa już istniejącej inwestycji) i lokalnej skali inwestycji oraz przyjętego sposobu gospodarowania ściekami, przedsięwzięcie nie narusza przepisów w tym zakresie.

3. Rodzaj i skalę możliwego oddziaływania rozważanego w odniesieniu do uwarunkowań wymienionych w pkt 1 i 2

Zasięg oddziaływania na środowisko planowanego przedsięwzięcia będzie lokalny, uciążliwe oddziaływanie będzie miało charakter czasowy i odwracalny. Na etapie budowy występują uciążliwości w postaci hałasu związanego z pracą maszyn, emisją pyłów, powstawaniem odpadów, przekształceniem terenu. Uciążliwości te ustąpią niezwłocznie po zakończeniu budowy.

Z karty informacyjnej przedsięwzięcia (z uzupełnieniami) oraz postanowienia Regionalnej Dyrekcji Ochrony Środowiska w Gdańsku wynika, że podczas realizacji inwestycji zostaną zastosowane następujące rozwiązania chroniące środowisko:

- 1) na etapie prowadzenia prac budowlanych:
 - a) właściwa organizacja pracy,
 - b) ograniczenie robót budowlanych wyłącznie do pory dziennej,
 - c) stosowanie na budowie nowoczesnych maszyn budowlanych o zmniejszonym zużyciu paliwa oraz zmniejszonej emisji hałasu,
 - d) odpowiednie segregowanie i gromadzenie odpadów a następnie przekazanie ich do odzysku lub unieszkodliwienia,
- 2) na etapie eksploatacji:
 - a) proces kompostowania i przygotowania wsadu do kompostowania odbywać się będzie na szczelnym podłożu o wyprofilowanych spadkach, w celu odprowadzenia odcieków do systemu kanalizacji technologicznej,
 - b) nie nadające się do kompostowania odpady zielone oraz odpady powstające w procesie

- kompostowania będą sukcesywnie usuwane z placów kompostowni i przekazywane na kwatery składowania odpadów komunalnych,
- c) niedopuszczanie do gnicia odpadów poprzez prawidłową eksploatację kompostowni,
 - d) zraszanie wodą opadową przyzmy w okresie letnim.

Przy zastosowaniu wyżej wymienionych rozwiązań chroniących środowisko, zdaniem tut. organu nie będzie konieczne przeprowadzenie oceny oddziaływania na środowisko, wymaganej art. 63 ustawy.

Rozbudowa placu kompostowni odpadów zielonych na terenie zakładu Eko Dolina Sp. z o.o. przyczyni się do kontynuowania wydzielania ze strumienia odpadów dostarczanych do zakładu odpadów zielonych, poddaniu ich kompostowaniu i wykorzystaniu jako nawóz. Kompostowanie odpadów stanowi podstawowy element każdego zintegrowanego systemu gospodarowania odpadami i wpływa na zmniejszenie ilości odpadów kierowanych na składowisko.

Z uwagi na lokalizację przedsięwzięcia, oddaloną od granic Państwa Polskiego, jego lokalny charakter i niewielką skalę nie przewiduje się możliwości wystąpienia transgranicznego charakteru oddziaływania przedsięwzięcia zarówno na etapie jego realizacji jak i eksploatacji. Nie zachodzą więc przesłanki do przeprowadzenia postępowania w sprawie oceny oddziaływania na środowisko w kontekście transgranicznym.

Zarówno prace dotyczące realizacji przedsięwzięcia, jak też normalna jego eksploatacja nie spowodują negatywnych zjawisk w środowisku gruntowo-wodnym.

Po przeanalizowaniu stanowisk organów opiniujących oraz informacji zawartych w karcie informacyjnej przedsięwzięcia (wraz z uzupełnieniami), kierując się skalą przedsięwzięcia, powiązaniem z innymi przedsięwzięciami, usytuowaniem przedsięwzięcia z uwzględnieniem możliwego zagrożenia dla środowiska oraz identyfikowalnym zasięgiem potencjalnego oddziaływania, na podstawie art. 63 ustawy, nie stwierdzono potrzeby przeprowadzenia oceny oddziaływania przedmiotowego przedsięwzięcia na środowisko. Wójt Gminy Wejherowo, wydał postanowienie RGN.6220.20.2012 z dnia 03 stycznia 2013 r. orzekające o braku potrzeby przeprowadzenia oceny oddziaływania na środowisko przedmiotowego przedsięwzięcia.

Zgodnie z art. 21 ust. 1 i art. 23 ust. 1 ustawy, postanowienie Wójta Gminy Wejherowo Nr RGN 6220.20.2012 z dnia 03. stycznia 2013 r. w sprawie braku konieczności przeprowadzenia oceny oddziaływania na środowisko, wpisano do publicznie dostępnego wykazu danych o dokumentach zawierających informacje o środowisku i jego ochronie, pod nr RGN.6220.20.2012 (które zostało zamieszczone na stronie Biuletynu Informacji Publicznej Urzędu Gminy Wejherowo w dniu 08.01.2013 r.).

Po zebraniu wystarczających dowodów i materiałów do wydania decyzji o środowiskowych uwarunkowaniach, Wójt Gminy Wejherowo na podstawie art. 10 kpa poinformował strony postępowania o zakończeniu postępowania dowodowego. Zawiadomieniem Nr RGN.6220.20.2012 z dnia 10.01.2012 r. strony zostały poinformowane, że z aktami sprawy można zapoznać się w określonym terminie (7 dni) w Urzędzie Gminy Wejherowo oraz, że można wypowiedzieć się co do zebranych dowodów, materiałów i zgłaszać żądania.

Zgodnie z art. 30 ustawy, w związku z art. 79 ust. 1 oraz w związku z ww. postanowieniem nie było obowiązku zapewnienia udziału społeczeństwa w prowadzonym postępowaniu, co skutkowało brakiem uwag i wniosków.

W trakcie prowadzonego postępowania do Urzędu Gminy Wejherowo nie wpłynęły żadne uwagi ani wnioski od stron postępowania.

Mając powyższe na uwadze, po przeprowadzeniu postępowania oraz po przeanalizowaniu materiałów zgromadzonych w sprawie, orzeczono jak w sentencji.

POUCZENIE

1. *Od niniejszej decyzji służy stronie prawo wniesienia odwołania do Samorządowego Kolegium Odwoławczego w Gdańsku za pośrednictwem Wójta Gminy Wejherowo w terminie 14 dni od daty jej otrzymania.*
2. *Decyzja o środowiskowych uwarunkowaniach nie rodzi praw do terenu oraz nie narusza prawa własności i uprawnień osób trzecich.*
3. *Decyzja o środowiskowych uwarunkowaniach nie uprawnia do wycinki drzew.*
4. *Informacja o niniejszej decyzji podlega ujawnieniu w publicznie dostępnym wykazie danych.*
5. *Decyzję o środowiskowych uwarunkowaniach, zgodnie z art. 72 ust. 3 ustawy, dołącza się do wniosku o wydanie decyzji o których mowa w art. 72 ust. 1, nie później niż przed upływem czterech lat od dnia, w którym decyzja o środowiskowych uwarunkowaniach stała się ostateczna, z zastrzeżeniem ust. 4. Termin ten może ulec wydłużeniu o dwa lata, o ile strona, która złożyła wniosek o wydanie decyzji o środowiskowych uwarunkowaniach, lub podmiot na który została przeniesiona ta decyzja, otrzymali, przed upływem terminu, o którym mowa w ust. 3, od organu, który wydał decyzję o środowiskowych uwarunkowaniach, stanowisko, że realizacja planowanego przedsięwzięcia przebiega etapowo oraz nie zmieniły się warunki określone w tej decyzji. Zajęcie stanowiska następuje w drodze postanowienia, na które zgodnie z art. 72 ust. 4a przysługuje zażalenie.*

Za wydanie decyzji o środowiskowych uwarunkowaniach pobiera się opłatę skarbową na podstawie art. 5 ust. 1, w związku z art. 4 ustawy z dnia 16 listopada 2006 r. o opłacie skarbowej (Dz. U. z 2006 r. Nr 225, poz. 1635 ze zmianami), w wysokości określonej w części I pkt 45 załącznika do ww. ustawy.

Dokonano zapłaty opłaty skarbowej za wydanie niniejszej decyzji w wysokości 205,00 zł (dwieście pięć złotych 00/100).

Opłatę skarbową wniesiono na konto Urzędu Gminy Wejherowo. Wpłaty dokonano w dniu: 04.10.2012 r.

Załącznik:

1. Charakterystyka przedsięwzięcia.

W O U T
Honor. Adamo

Otrzymują:

1. Pan Mirosław Frąszczak „HEMEX-PÓŁNOC” Sp. z o.o. ul. Sportowa 8C lok. 25, 81-300 Gdynia- - pełnomocnik Inwestora,
2. Regionalny Dyrektor Ochrony Środowiska w Gdańsku, ul. Chmielna 54/57, 80-748 Gdańsk;
3. Państwowy Powiatowy Inspektor Sanitarny, ul. Obrońców Helu 3, 84-200 Wejherowo,
4. Zarząd Drogowy dla Powiatu Puckiego i Wejherowskiego z siedzibą w Pucku, ul. Orzeszkowej 5, 84-100 Puck,
5. Aa. - JK.

ZAŁĄCZNIK

do decyzji znak sprawy RGN.6220.20.2012 z dnia 30.01.2012 r.

CHARAKTERYSTYKA PRZEDSIĘWZIĘCIA opracowana na podstawie karty informacyjnej przedsięwzięcia

Planowane przedsięwzięcie polega na rozbudowie placu kompostowni odpadów zielonych na terenie zakładu Eko Dolina Sp. z o.o. na działce nr 7/58 w Łęczycach. Po rozbudowie inwestycja stanowić będzie jedną całość funkcjonującą na obecnych zasadach. Kompostownia służy do przetwarzania zielonych odpadów organicznych pochodzących z utrzymania zieleni miejskiej, pielęgnacji pasów zadrzewień przy drogach oraz od innych wytwórców z rejonu obsługiwanego przez Zakład Eko Dolina. Dostarczane do zakładu odpady zielone to: trawa, liście, łodygi, gałęzie i inne resztki roślinne z pielęgnacji obszarów zieleni. Po rozdrobnieniu odpady zielone układane są na placu na pryzmy, gdzie zachodzą procesy kompostowania tlenowego. Pryzmy są okresowo przekładane i nawadniane za pomocą przerzucarki bramowej, po zakończeniu procesu kompostowania i dojrzenia kompost jest przesiewany na sicie. Projektowany plac kompostowni odpadów podzielono na trzy obszary w zależności od spełnianych funkcji:

- a) Obszar kompostowania intensywnego,
- b) Obszar gotowego kompostu,
- c) Obszar dostarczania kompostu.

Planowana inwestycja polegać będzie na powiększeniu istniejącego placu betonowego kompostowni o powierzchnię 7.189 m^2 , co spowoduje zwiększenie przepustowości kompostowni o około 130%. Obszar przyjmowania i przygotowywania materiału do kompostowania będzie zlokalizowany w części istniejącej kompostowni w rejonie dostępnym bezpośrednio z drogi wewnętrznej. W ramach rozbudowy placu kompostowni przewiduje się również budowę systemu odprowadzenia odcieków technologicznych z procesu kompostowania, instalację oświetlenia terenu oraz instalację telekomunikacyjną w zakresie dozoru kamer z wpięciem do istniejącego systemu. Powiększenie powierzchni placu kompostowni będzie skutkowało wzrostem ilości ścieków przemysłowych przewidzianych do wprowadzenia do systemu kanalizacji sanitarnej miasta Rumi. Ilość odcieków odprowadzanych z placu kompostowania poprzez pompownię do zakładowej podczyszczalni ścieków wzrośnie o ok. 3.600 m^3 rocznie. Cały plac kompostowni posiada kanalizację do ujmowania odcieków powstających w procesie kompostowania, z odprowadzeniem do zbiornika retencyjnego, skąd w recyrkulacji kierowane są do nawadniania pryzm kompostowych. Wszystkie odprowadzane ścieki kierowane są do Grupowej Oczyszczalni Ścieków „Dębogórze”, skąd po oczyszczeniu odprowadzane będą do Zatoki Puckiej. Przewidywane do odprowadzenia ilości ścieków stanowią ułamek procenta (około 0,14%) nominalnej przepustowości technologicznej oczyszczalni, wynoszącej ok. $86.000 \text{ m}^3/\text{dobę}$. Wnioskodawca uzyskał zgodę odbiorcy ścieków - Przedsiębiorstwa Wodociągów i Kanalizacji Sp. z o.o. w Gdyni na wprowadzanie ścieków przemysłowych do zbiorczego systemu kanalizacyjnego w warunkach normalnej eksploatacji i w sytuacjach zakłóceń technologicznych. Przewiduje się prowadzenie regularnego monitoringu ścieków odprowadzanych systemem kanalizacyjnym i wywożonych taborem asenizacyjnym do stacji zlewnej, zgodnie z obowiązującymi przepisami.

Planowane przedsięwzięcie zlokalizowane jest na terenie Zakładu Eko Dolina Sp. z o.o. w Łęczycach, na terenie działki nr 7/58 obręb Łężyce. Infrastruktura niezbędna dla funkcjonowania kompostowni znajduje się w części działki nr 7/60. Teren pod projektowaną rozbudowę placu kompostowni jest antropogenicznie przekształcony, a pojawiające się na nim samosiewy drzew i krzewów są na bieżąco usuwane. Na ww. terenie nie stwierdzono występowania pól objętych ochroną prawną.

Dla terenu, na którym będzie realizowane przedsięwzięcie obowiązuje miejscowy plan zagospodarowania przestrzennego dla wsi Łężyce dla obszaru Eko Doliny uchwalony na mocy Uchwały Nr XXXVII/370/2009 z dnia 29.10.2009 r. (opublikowanej w Dz. Urz. Woj. Pom. Nr 157 poz. 2967 z dnia 23 listopada 2009 r.). Planowane przedsięwzięcie zlokalizowane jest w obrębie jednostki urbanistycznej oznaczonej symbolem E/K/O/C/P/U - elektroenergetyka, kanalizacja, gospodarowanie odpadami w tym odzysk i unieszkodliwianie, ciepłownictwo, teren zabudowy produkcyjnej oraz zabudowy usługowej bez ustalania proporcji pomiędzy funkcjami.

Planowane zamierzenie jest zgodne z miejscowym planem zagospodarowania przestrzennego.

Objęty wnioskiem teren znajduje się poza obszarami Natura 2000. Najbliżej położone obszary Natura 2000 zlokalizowane są:

- a) około 6,9 km na zachód „Pełcznica” - PLH 220020,
- b) około 8,5 km na północny-zachód „Biała” - PLH 220016,
- c) około 10,1 km na północ „Puszcza Darżłubska” - PLB 220007.

Lokalizacja zamierzonego przedsięwzięcia znajduje się w otulinie Trójmiejskiego Parku Krajobrazowego. Najbliżej położone obszary objęte ochroną na podstawie przepisów ustawy z dnia 16 kwietnia 2004 r. o ochronie przyrody (tekst jedn. Dz. U. z 2009 r. Nr 151, poz. 1220 ze zm.) to:

- a) około 0,5 km na zachód „Trójmiejski Park Krajobrazowy”,
- b) około 2,1 km na wschód rezerwat przyrody „Cisowa”,
- c) około 2,0 km na południe użytek ekologiczny nr 270 „Przygielka koło Miszewka”.

W opinii Regionalnego Dyrektora Ochrony Środowiska w Gdańsku, planowana inwestycja nie będzie negatywnie oddziaływać na ww. obszary Natura 2000. Z uwagi na znaczną odległość od obszarów Natura 2000 planowane przedsięwzięcia nie spowoduje utraty powierzchni lub fragmentacji siedlisk przyrodniczych oraz siedlisk gatunków roślin i zwierząt chronionych w granicach ww. obszarów Natura 2000. Rozbudowa już istniejącej inwestycji poza obszarami Natura 2000 w terenie zainwestowanym, w obrębie odłogowanej niezadrzewionej działki, pokrytej głównie roślinnością ruderalną oraz wzdłuż istniejącego ciągu komunikacyjnego wyklucza również wpływ przedsięwzięcia na warunki ekologiczne ostoi. Tym samym nie pogorszy stanu ochrony siedlisk przyrodniczych i siedlisk gatunków, nie zaburzy integralności poszczególnych obszarów Natura 2000, ani sieci Natura 2000 jako całości. Nie jest więc konieczne przeprowadzenie oceny w trybie art. 6.3 Dyrektywy Siedliskowej.

Ponadto z uwagi na położenie poza granicami obszarów chronionych objętych ochroną na podstawie przepisów ww. ustawy z dnia 16 kwietnia 2004 r. o ochronie przyrody, oraz przy uwzględnieniu charakteru (rozbudowa już istniejącej inwestycji) i lokalnej skali inwestycji oraz przyjętego sposobu gospodarowania ściekami, przedsięwzięcie nie narusza przepisów w tym zakresie.

Zasięg oddziaływania na środowisko planowanego przedsięwzięcia będzie lokalny, uciążliwe oddziaływanie będzie miało charakter czasowy i odwracalny. Na etapie budowy występują uciążliwości w postaci hałasu związanego z pracą maszyn, emisją pyłów, powstawaniem odpadów, przekształcaniem terenu. Uciążliwości te ustąpią niezwłocznie po zakończeniu budowy.

Sporządziła: Joanna Kowalak

W O J T
[Signature]
Beata Skwarło